



presents

# YOUNGSTER Coast Challenge

VRIJDAG 20.03.2026

Powered by Flanzlzone Classic

## Guide technique Technische Gids

UCI 1.2U (U23)

Vendredi 20 mars 2026 / Vrijdag 20 maart 2026

Start - Staf Versluys centrum - Bredene 11u15  
175,30 km

DE KREKEDALVRIENDEN vzw

HANDZAMEPLEIN 11, 8610 HANDZAME (BELGIË)

[www.bredenekoksijdeclassic.be](http://www.bredenekoksijdeclassic.be)



Fascinerend  
Koksijde  
Oostduinkerke



SPORT.  
VLAANDEREN



Restaurant & Bistro  
www.VENISE.be  
OOSTDUINKERKE

bredene  
zee strand duinen



UCI UNION  
CYCLISTE  
INTERNATIONALE



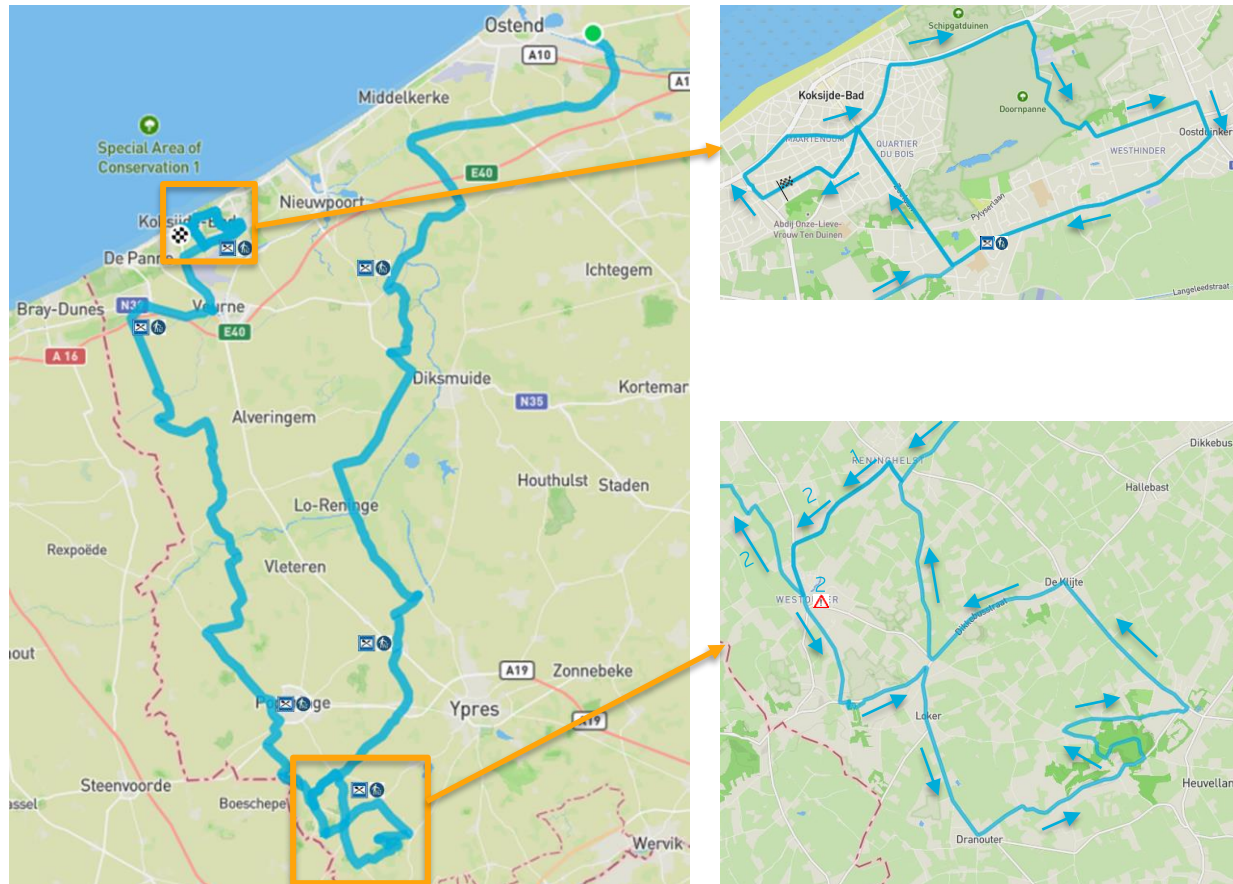
## Algemeen uurrooster / Horaire

DONDERDAG – JEUDI – 19/03/2026		
15h00–17h00	Permanentie Permanence	<b>Ponente 1<sup>o</sup> verdiep MEC Staf Versluyscentrum</b> Kapelstraat 76 8450 Bredene - T: +32 471 43 54 54
15h30–16h40	Bevestiging deelnemers & ophalen rugnummers Confirmation des partants & enlèvement des dossards	<b>Meltemi 1<sup>o</sup> verdiep MEC Staf Versluyscentrum</b> Kapelstraat 76 8450 Bredene
16h00–19h00	Pers Presse	<b>Ponente 1<sup>o</sup> verdiep MEC Staf Versluyscentrum</b> Kapelstraat 76 8450 Bredene
17h00	Vergadering sportdirecteurs Réunion des directeurs sportifs	<b>Mistral (1<sup>o</sup> verdiep) MEC Staf Versluyscentrum</b> Kapelstraat 76 8450 Bredene

VRIJDAG – VENDREDI – 20/03/2026		
09h00–10h45	Permanentie Start Permanence Départ	<b>Meltemi (1<sup>o</sup> verdiep) MEC Staf Versluyscentrum</b> Kapelstraat 76 8450 Bredene - T: +32 471 43 54 54
15h00 – 16h00	Permanentie Aankomst Permanence Arrivée	<b>Sociaal Huis Koksijde</b> Ter Duinenlaan 34 8670 Koksijde - T: +32 471 43 54 54
09h00–12h00	Pers – Presse	<b>Ponente (1<sup>o</sup> verdiep) MEC Staf Versluyscentrum</b> Kapelstraat 76 8450 Bredene
09h50–10h50	Voorstellen ploegen en tekenen controleblad Présentation des équipes et signer la feuille départ	<b>Podium (binnen in de foyer) MEC Staf Versluyscentrum</b> Kapelstraat 76 8450 Bredene
09h45	Briefing officiële wagens en mobiele signaalgevers Briefing voitures officielles et signaleurs mobiles	<b>Mistral (1<sup>o</sup> verdiep) MEC Staf Versluyscentrum</b> Kapelstraat 76 8450 Bredene
10h40	Opstellen volgwagens Set-up en ligne voitures suiveuses	<b>Kapelstraat (officiële wagens) Kon. Astridlaan (ploegwagens)</b> 8450 Bredene
11h00	Start Départ	<b>MEC Staf Versluyscentrum</b> Kapelstraat 76 8450 Bredene
11h06	Officiële start – na <b>4,8</b> km neutralisatie Départ officiel – après <b>4,8</b> km de neutralisation	<b>KM 0 – Esperantolaan</b> 8400 Oostende
14h50	Aankomst Youngster Coast Challenge Arrivée Youngster Coast Challenge	<b>Sociaal Huis Koksijde</b> Ter Duinenlaan 34 8670 Koksijde - T: +32 471 43 54 54
15h05	Huldigingsceremonie Cérémonie protocolaire	<b>Ter hoogte van cinema Koksijde</b> Ter Duinenlaan 8670 Koksijde

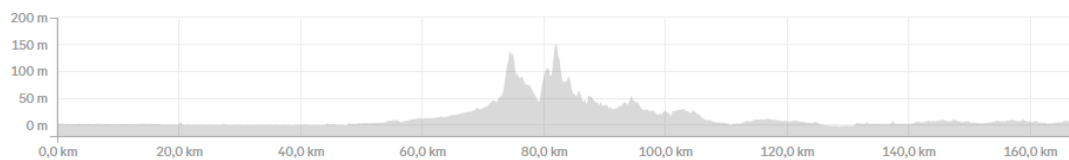
## Map – Kaart

### Rit in lijn – Plaatselijk parcours

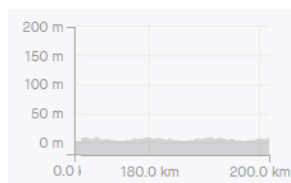


## Profil / Profiel



















### Course en ligne / Rit in lijn






































































































### Tour Local / Plaatselijk parcours



## Itinéraire Espoires – Wegwijzer Beloften

		KM +	KM -	43 km/u	45 km/u	47 km/u	
<b>West-Vlaanderen</b>							
1	<b>Bredene</b>						
2	 <b>Officieuze Start (Staf Versluyscentrum)</b>						
3		Kapelstraat (N317)	-4,8		<b>11u00</b>	<b>11u00</b>	<b>11u00</b>
4	LA	Duinenstraat (N316)	-4,3	0,5	15u11	15u00	14u49
5	1/4	  Duinenstraat (N316)	-3,1	1,7			
6	RD	Dorpsstraat (N316)	-2,5	2,3			
7	RD	Sluizenstraat (N316)	-2,4	2,4			
8	RA	 Brugsesteenweg (N316)	-0,7	4,1			
9	LA	Esperantolaan (N320)	-0,1				
10	3/4	  Esperantolaan (N320)	-0,1				
11	<b>Oostende</b>						
12	 <b>Officiële start Youngster Coast Challenge</b>						
13		Esperantolaan (N320)		175,3	11u06	11u06	11u06
14	<b>Zandvoorde</b>						
15	RD	Plassendalesteenweg (N320) 	1	174,3	11u08	11u07	11u07
16	RA	Oudenburgsesteenweg (N320)	1,6	173,7	11u08	11u08	11u08
17		Nieuwe straatnaam : Oudenburgsesteenweg (N358)	1,6	173,7	11u08	11u08	11u08
18	<b>Oudenburg</b>						
19	RD	Nieuwe straatnaam : Plassendale (N358)	1,9	173,4	11u09	11u08	11u08
20	RD	Nieuwe straatnaam : Stationsstraat (N358)	2,3	173	11u09	11u09	11u09
21	1/4	  Stationsstraat (N358)	2,8	172,5	11u10	11u10	11u09
22	RA	Vaartstraat (N358)	3,8	171,5	11u12	11u11	11u10
23	RD	Keiweg (N358)	4,7	170,6	11u13	11u12	11u12
24	<b>Gistel</b>						
25	RD	Nieuwe straatnaam : Kanaalstraat (N358)	8,2	167,1	11u18	11u17	11u16
26	<b>Middelkerke</b>						
27	<b>Leffinge</b>						
28	RD	Nieuwe straatnaam : Vaardijk Zuid (N358)	11,9	163,4	11u23	11u22	11u21
29	LA	Nieuwe straatnaam : Vaardijk Zuid (N325)	16,7	158,6	11u30	11u28	11u27
30	<b>Slijpe</b>						
31	LA	Nieuwe straatnaam : Spermaliestraat (N325)	17,3	158	11u30	11u29	11u28
32	2/4	  Spermaliestraat (N325)	18,1	157,2	11u31	11u30	11u29
33	RD	Nieuwe straatnaam : Diksmuidestraat (N369)	19,4	155,9	11u33	11u32	11u30
34	<b>Sint-Pieters-Kappelle</b>						
35	RA	Brugsesteenweg (N367)	22,2	153,1	11u37	11u36	11u34
36	LA	Schorestraat (N302)	24,2	151,1	11u40	11u38	11u37
37	<b>Schore</b>						
38	RD	Buchenbeurenplein (N302a)	25,5	149,8	11u42	11u40	11u38
39	RD	Schorestraat (N302)	25,8	149,5	11u42	11u40	11u39
42	 <b>Litterzone</b>						
43	 <b>Feedzone</b>						
40	<b>Diksmuide</b>						
41	<b>Pervijze</b>						
42	LA	Viconiastraat 	31	144,3	11u49	11u47	11u45
43	<b>Stuivekenskerke</b>						
44	RA	Dodengangstraat	32,7	142,6	11u52	11u50	11u47
45	RA	Kaaskerkestraat (N35) 	34,6	140,7	11u54	11u52	11u50
46	RA		36,2	139,1	11u57	11u54	11u52
47	LA	 Oudekappellestraat (N364) 	37	138,3	11u58	11u55	11u53

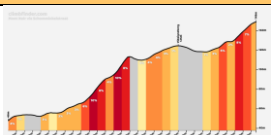
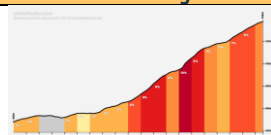
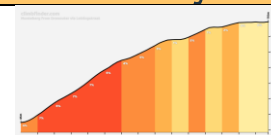
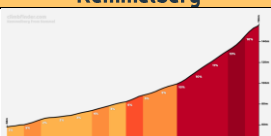
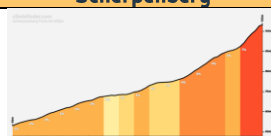
			KM +	KM -	43 km/u	45 km/u	47 km/u
48	Kaaskerke	Viconiastraat 					
49	RA	Viconiastraat	38,8	136,5	12u00	11u58	11u55
50	Oudekapelle						
51	LA	Nieuwkapellestraat (N364)	41,8	133,5	12u05	12u02	11u59
52	Nieuwkapelle						
53		Lostraat (N364)   	44,5	130,8	12u08	12u05	12u02
54	<b>Lo-Reninge</b>						
55	Lo						
56		Kloefhoek (N364)	45,4	129,9	12u10	12u06	12u04
57	LA	Kruisstraat   	46,6	128,7	12u11	12u08	12u05
58	LA	Reningesteenweg  	48	127,3	12u13	12u10	12u07
59	Reninge						
60	RD	Nieuwe straatnaam : Lostraat	49,7	125,6	12u16	12u12	12u09
61	RD	Dorpplaats	51,1	124,2	12u18	12u14	12u11
62	RD	Ieperstraat	51,2	124,1	12u18	12u14	12u11
63	RD	Nieuwe straatnaam : Zuidschotestraat	51,5	123,8	12u18	12u15	12u11
64	<b>Ieper</b>						
65	Zuidschote						
66	RD	Nieuwe straatnaam : Zuidschote-Dorp	55,7	119,6	12u24	12u20	12u17
67	RD	Zuidschootsestraat	56,1	119,2	12u24	12u21	12u17
68	RA	  Steenstraat   	56,5	118,8	12u25	12u21	12u18
69	Elverdinge						
70	RA	Boezingsestraat	60,6	114,7	12u31	12u27	12u23
71	RD	 Nieuwe straatnaam : D'Ennetieresplein	60,7	114,6	12u31	12u27	12u23
72	LA	Nieuwe straatnaam : Sint-Livinusstraat   	60,9	114,4	12u31	12u27	12u23
73	RA	Vlamertingsestraat    	60,9	114,4	12u31	12u27	12u23
74	 <b>Litterzone</b>						
75	 <b>Feedzone</b>						
76	Vlamertinge						
77	RD	Nieuwe straatnaam : Guido Gezellestraat	63,4	111,9	12u35	12u30	12u27
78	RD	Nieuwe straatnaam : Hugo Verrieststraat	63,7	111,6	12u35	12u31	12u27
79		<b>Spooroverweg (l 69 / o 96) : 12u48 &amp; 13u13</b>					
80	RD	Nieuwe straatnaam : Bellestraat	63,7	111,6	12u35	12u31	12u27
81	2/4	  Bellestraat 	64,1	111,2	12u36	12u31	12u27
82	<b>Poperinge</b>						
83	Reningelst						
84	RD	Nieuwe straatnaam : Vlamertingseweg   	66,5	108,8	12u39	12u35	12u31
85	RA	  Vlamertingseweg	69,5	105,8	12u43	12u39	12u34
86	RA	Zevkotestraat (N304)	69,8	105,5	12u44	12u39	12u35
87	LA	Heuvellandseweg (N315)  <b>Kraan !!!</b>	70,1	105,2	12u44	12u39	12u35
88	RD	Westouterstraat (N315)	71,3	104	12u46	12u41	12u37
89	<b>Heuvelland</b>						
90	Westouter						
91	LA	Poperingestraat (N315)	72	103,3	12u47	12u42	12u38
92	RA	Bellestraat 	73	102,3	12u48	12u43	12u39
93	LA	 Schomminkelstraat 	73	102,3	12u48	12u43	12u39
94	LA	 Schomminkelstraat 	73,1	102,2	12u48	12u43	12u39
95	 <b>Schomminkelstraat</b> 						
96	LA	Rodebergstraat (N372) <b>(Afleiding volgwegens)</b>	74,6	100,7	12u50	12u45	12u41
97	RA	Lijstermolendreef   	74,7	100,6	12u50	12u46	12u41
98	 <b>Baneberg</b>						
99	RA	Rodebergstraat (N372) 	75	100,3	12u51	12u46	12u41
100	RA	Dikkebusstraat (N375)    	76	99,3	12u52	12u47	12u43
101	Loker						
102	LA	Dikkebusstraat (N322)	77	98,3	12u54	12u49	12u44

		KM +	KM -	43 km/u	45 km/u	47 km/u
103	Dranouter					
104	LA Planciusplein	78,8	96,5	12u56	12u51	12u46
105	RD Lettingstraat (Afleiding volgwegens)	79,2	96,1	12u57	12u52	12u47
<b>106 Monteberg</b>						
107	Kemmel					
108	LA Kemmelbergweg  	81,7	93,6	13u00	12u55	12u50
<b>109 Kemmelberg</b>						
110	LA    Klokhofweg  	82,5	92,8	13u01	12u56	12u51
111	RA Kleine Kemmelbergweg	82,6	92,7	13u01	12u56	12u51
112	LA Kemmelbergweg    	82,9	92,4	13u02	12u56	12u51
113	RA Lokerstraat	83,5	91,8	13u03	12u57	12u52
114	LA Dries  	85,3	90	13u05	13u00	12u55
115	RD Nieuwe straatnaam : Polenlaan	85,3	90	13u05	13u00	12u55
116	LA Reningelststraat (N304)    	85,4	89,9	13u05	13u00	12u55
117	De Klijte					
118	3/4   Dikkebusstraat (N375)	88	87,3	13u09	13u03	12u58
<b>119 Scherpenberg</b>						
<b>120 Litterzone</b>						
<b>121 Feedzone</b>						
122	Westouter					
123	RA Sulferbergstraat (N315)	91,9	83,4	13u14	13u08	13u03
124	RA Goeberg (N373)	91,9	83,4	13u14	13u08	13u03
<b>125 Poperinge</b>						
126	RD Lokerseweg (N373)	93,2	82,1	13u16	13u10	13u05
127	LA Zevekotestraat (N304)	94,8	80,5	13u18	13u12	13u07
128	LA Heuvellandseweg (N315)	95,1	80,2	13u19	13u13	13u07
129	RD Westouterstraat (N315)	96,3	79	13u21	13u14	13u09
<b>130 Heuvelland</b>						
131	Westouter					
132	LA Poperingestraat (N315)	97,1	78,2	13u22	13u15	13u10
133	RA    Roodkruisstraat	97,8	77,5	13u23	13u16	13u10
134	LA   Sint-Pietersstraat	99,4	75,9	13u25	13u18	13u13
135	RA   Paardeblikstraat	99,6	75,7	13u25	13u19	13u13
<b>136 Poperinge</b>						
137	LA   Casselstraat	100,1	75,2	13u26	13u19	13u13
138	RA   Eendepoelstraat   	100,8	74,5	13u27	13u20	13u14
139						
140	RA   Brabantstraat	101,3	74	13u28	13u21	13u15
141	LA   Dasdreef	101,9	73,4	13u28	13u22	13u16
142	RA Boescheepweg	103,8	71,5	13u31	13u24	13u18
143	LA Boescheepweg	104,8	70,5	13u32	13u26	13u19
144	RD  Boescheepweg	105	70,3	13u33	13u26	13u20
145	RA Abeelseweg (N333)	105,2	70,1	13u33	13u26	13u20
146	3/4   Westlaan (R33) (Rechterkant van de weg)	105,8	69,5	13u34	13u27	13u21
<b>147 Litterzone (Rechterkant van de weg)</b>						
<b>148 Feedzone (Rechterkant van de weg)</b>						
149	LA Provenseweg (N308)	107,3	68	13u36	13u29	13u23
150	1/4   Provenseweg (N308)   	107,9	67,4	13u37	13u30	13u23
151	RA Blasiusstraat     	113,1	62,2	13u44	13u37	13u30
152						
153	LA Molenstraat	116,9	58,4	13u49	13u42	13u35
154	RD  Stavelestraat	117,3	58	13u50	13u42	13u35
<b>155 Alveringem</b>						
156	Stavele					
157	RD Nieuwe straatnaam : Krombekestraat	117,9	57,4	13u51	13u43	13u36

			KM +	KM -	43 km/u	45 km/u	47 km/u
158	RA	Hondspootstraat <b>(Gele vlag in binnenbocht)</b>	119,3	56	13u53	13u45	13u38
159	LA	Hoekjestraat	120	55,3	13u54	13u46	13u39
160	RD	Zwanestraat	120,6	54,7	13u54	13u47	13u40
161	RD	Alexis Decarneplein	120,8	54,5	13u55	13u47	13u40
162	RD	Ijzerstraat	120,8	54,5	13u55	13u47	13u40
163		Ijzerstraat	121	54,3	13u55	13u47	13u40
164	Leisele						
165	RA	Kallestraat (N364)	123,4	51,9	13u58	13u50	13u43
166	Gijverinkhove						
167	LA	Groenestraat	124,5	50,8	14u00	13u52	13u45
168	RD	Groenestraat	125,3	50	14u01	13u53	13u46
169	Izenberge						
170	RA	Izenbergestraat	127,8	47,5	14u05	13u56	13u49
171	LA	Beauvoordestraat	128,2	47,1	14u05	13u57	13u49
172	<b>Veurne</b>						
173	Beauvoorde						
174	RD	Nieuwe straatnaam : Izenbergestraat	128,9	46,4	14u06	13u58	13u50
175	LA	Houtemstraat	129,7	45,6	14u07	13u59	13u51
176	Houtem						
177	RA	Korte Nieuwstraat	132,9	42,4	14u12	14u03	13u55
178	RA	Sacramentstraat	133	42,3	14u12	14u03	13u55
179	RA	Moeresteenweg	133,1	42,2	14u12	14u03	13u56
180	De Moeren						
181	<b>De Moeren</b>						
182	RD	Nieuwe straatnaam : W. Cobergherstraat	135,6	39,7	14u15	14u07	13u59
183	<b>De Panne</b>						
184	Adinkerke						
185	<b>Feedzone (op de brug)</b>						
186	RD	Nieuwe straatnaam : Moeresteenweg	139,4	35,9	14u21	14u12	14u04
187	RA	Dijk (N39)	141,6	33,7	14u24	14u15	14u06
188	2/4	Veurnekeiweg (N39)	142	33,3	14u24	14u15	14u07
189	<b>Litterzone</b>						
190	RA	Duinkerkestraat (N39)	145,5	29,8	14u29	14u20	14u11
191	LA	Duinkerkestraat (N39)	145,6	29,7	14u29	14u20	14u12
192	RA	Duinkerkestraat (N39)	145,7	29,6	14u30	14u20	14u12
193	<b>Veurne</b>						
194	RA	Europalaan (N8)	145,8	29,5	14u30	14u20	14u12
195		Sint-Idesbaldusstraat (N8)	146,7	28,6	14u31	14u22	14u13
196	<b>Spooroverweg (l 79 / o 113) : 13u56 &amp; 14u04</b>						
197	<b>Koksijde</b>						
198	1/4	Robert Vandammestraat (N396)	149,7	25,6	14u35	14u26	14u17
199	LA	Zeelaan					
200	LA	Jaak van Buggenhoutlaan (N8h) <b>(voor rondpunt)</b>	151,1	24,2	14u37	14u27	14u19
201	RA	Ter Duinenlaan	151,8	23,5	14u38	14u28	14u19
202	<b>1ste doortocht aankomstlijn</b>		152,3	23	14u39	14u29	14u20
203		Ter Duinenlaan	152,3	23	14u39	14u29	14u20
204	RA	Koninklijke Prinslaan (N8)	152,5	22,8	14u39	14u29	14u20
205	2/4	Koninklijke Prinslaan (N8)	152,6	22,7	14u39	14u29	14u20
206	RA	Koninklijke Baan (N34)	152,8	22,5	14u39	14u30	14u21
207	RA	Albert Bliccklaan	153,3	22	14u40	14u30	14u21
208	3/5	Lejeunelaan <b>(links van rondpunt)</b>	153,9	21,4	14u41	14u31	14u22
209	RA	Koninklijke Baan (N34) <b>(afslag voor de lichten)</b>	154,6	20,7	14u42	14u32	14u23
210	Oostduinkerke						
211	RA	Doornpannestraat	155,9	19,4	14u44	14u34	14u25
212	RA	Gulden Zandstraat	156,5	18,8	14u45	14u35	14u25

			KM +	KM -	43 km/u	45 km/u	47 km/u
213	RA	Leopold II Laan (N330)	158,2	17,1	14u47	14u37	14u28
214	RA	▲ Dorpstraat (N396) <b>(rechts op kruispunt)</b>	158,6	16,7	14u48	14u37	14u28
215	RD	Nieuwe straatnaam : Koksijdesteenweg (N396)	158,8	16,5	14u48	14u38	14u28
216		🗑️ <b>Litterzone</b>					
217		✉️ <b>Feedzone</b>					
218	Koksijde		160	15,3	14u49	14u39	14u30
219	RD	Houtsaegerlaan (N396) ▲▲	160	15,3	14u49	14u39	14u30
220	RA	▲ Zeelaan	161,2	14,1	14u51	14u41	14u31
221	4/5	🚦▲ Jaak van Buggenhoutlaan (N8h) <b>(voor rondpunt)</b>	162,7	12,6	14u53	14u43	14u33
222	1/4	🚦 Ter Duinenlaan	163,2	12,1	14u54	14u44	14u34
223		<b>2de doortocht aankomstlijn</b>	163,8	11,5	14u55	14u44	14u35
224		Ter Duinenlaan	163,8	11,5	14u55	14u44	14u35
225	RA	Koninklijke Prinslaan (N8)	164	11,3	14u55	14u45	14u35
226	2/4	🚦 Koninklijke Prinslaan (N8)	164,1	11,2	14u55	14u45	14u35
227	RA	▲ Koninklijke Baan (N34)	164,3	11	14u55	14u45	14u35
228	RA	Albert Bliccklaan	164,8	10,5	14u56	14u46	14u36
229	3/5	🚦 Lejeunelaan <b>(links van rondpunt)</b>	165,4	9,9	14u57	14u46	14u37
230	RA	▲ Koninklijke Baan (N34) <b>(afslag voor de lichten)</b>	166,1	9,2	14u58	14u47	14u38
231	Oostduinkerke						
232	RA	▲ Doornpannestraat	167,4	7,9	15u00	14u49	14u39
233	RA	Gulden Zandstraat	168	7,3	15u01	14u50	14u40
234	RA	Leopold II Laan (N330)	169,7	5,6	15u03	14u52	14u42
235	RA	▲ Dorpstraat (N396) <b>(rechts op kruispunt)</b>	170,1	5,2	15u04	14u53	14u43
236	RD	Nieuwe straatnaam : Koksijdesteenweg (N396)	170,3	5	15u04	14u53	14u43
237	Koksijde		171,5	3,8	15u06	14u55	14u45
238	RD	Houtsaegerlaan (N396) ▲▲	171,5	3,8	15u06	14u55	14u45
239	RA	▲ Zeelaan	172,7	2,6	15u07	14u56	14u46
240	4/5	🚦▲ Jaak van Buggenhoutlaan (N8h) <b>(voor rondpunt)</b>	174,2	1,1	15u09	14u58	14u48
241	1/4	🚦 Ter Duinenlaan	174,7	0,6	15u10	14u59	14u49
242		<b>3de doortocht aankomstlijn</b>	175,3	0,0	15u11	15u00	14u49
243		🏁 <b>Aankomst</b>	175,3	0,0	15u11	15u00	14u49

## Hellingen – Slopes – Collines

Schomminkelstraat		Baneberg		Monteberg	
					
Gemeente	Heuvelland	Gemeente	Heuvelland	Gemeente	Heuvelland
Lengte	3,1 km	Lengte	2 km	Lengte	1,5km
Hoogtemeters	113m	Hoogtemeters	93m	Hoogtemeters	65m
Gem.Percentage	3,7%	Gem.Percentage	4,8%	Gem.Percentage	4,4%
Max.Percentage	11,8%	Max.Percentage	11,2	Max.Percentage	8,3%
Kemmelberg		Scherpenberg			
					
Gemeente	Heuvelland	Gemeente	Heuvelland		
Lengte	1,5km	Lengte	1,6 km		
Hoogtemeters	98m	Hoogtemeters	50m		
Gem.Percentage	6,6%	Gem.Percentage	3%		
Max.Percentage	16%	Max.Percentage	7%		

## Règlement Particulier / Wedstrijdreglement

### Art. 1. Organisation /Organisatie

Le **'Youngster Coast Challenge'** est organisé par Wielierclub De Krekedalvrienden vzw sous les règlements de l'Union Cycliste Internationale. Il se déroule le 20 mars 2026.

De **'Youngster Coast Challenge'** wordt georganiseerd door Wielierclub De Krekedalvrienden vzw onder de reglementen van de UCI. De wedstrijd heeft plaats op 20 maart 2026.

### Art. 2. Participation /Deelnemers

Le **'Youngster Coast Challenge'** est ouvert aux équipes aux équipes continentales UCI, aux équipes professionnelles de cyclocross UCI, aux équipes régionales, nationales et de club. Le nombre de coureurs par équipe est limité à **7 coureurs, minimum 5**, selon l'article 2.2.003 du règlement UCI. Cette catégorie désigne les coureurs **de 19 à 22 ans**.

De **'Youngster Coast Challenge'** staat open voor staat open voor continentale ploegen UCI, professionele cyclocross ploegen UCI, regionale, nationale en clubploegen. Het maximum aantal renners per ploeg is **7** en **minimum 5**, volgens artikel 2.2.003 van het UCI-reglement. Deze categorie is bestemd voor renners **tussen 19 en 22 jaar**.

### Art. 3. UCI Europe Tour-klassement

L'épreuve est classée en **classe 1.2U (U23)**. Conformément au règlement UCI elle attribue les points suivants art. 2.10.008: 1 - 30, 2 - 25, 3 - 20, 4 - 15, 5 - 10, 6 - 5, 7 - 3, 8 - 1, 9 - 1, 10 - 1 points.

Het is een wedstrijd **klasse 1.2U (U23)** en het puntenbarema is conform het U.C.I.-reglement, art. 2.10.008: 1 - 30, 2 - 25, 3 - 20, 4 - 15, 5 - 10, 6 - 5, 7 - 3, 8 - 1, 9 - 1, 10 - 1 punten.

### Art. 4. Permanence/Permanentie

**La permanence de départ** se tient le jeudi **19 mars 2026 de 15h00 à 16h40**. Lieu : « **Meeting- en Eventcentrum Staf Versluyscentrum, Kapelstraat 76, 8450 Bredene** ». La confirmation des partants et le retrait des dossards par les responsables d'équipes se font à la permanence de 15h30 à 16h40, tel. +32 (0)475 39 44 58.

**La réunion des Directeurs Sportifs**, organisée suivant l'article 1.2.087 du règlement UCI, en présence des Membres du Collège des Commissaires, est fixée à **17h00** et aura lieu dans « **Meeting- en Eventcentrum Staf Versluyscentrum, Kapelstraat 76, 8450 Bredene** ».

**De permanentie voor de startformaliteiten** heeft plaats op donderdag **19 maart 2026 van 15u00 tot 16u40** in « **Meeting- en Eventcentrum Staf Versluyscentrum, Kapelstraat 76, 8450 Bredene** ». De bevestiging van de deelnemers en het uitreiken van de rugnummers heeft plaats in de permanentie van 15u30 tot 16u40, tel. +32 (0)475 39 44 58.

**De vergadering met de sportbestuurders**, georganiseerd volgens art. 1.2.087 van het U.C.I.-reglement en in bijzijn van het College van Commissarissen, heeft plaats om **17u00** en dit eveneens in « **Meeting- en Eventcentrum Staf Versluyscentrum, Kapelstraat 76, 8450 Bredene** ».

### Art. 5. Radio-Tour

Les informations courses sont émises sur la fréquence "Radio-Tour" de Can 2 - **MHz 160.10625**.

De wedstrijd informatie wordt uitgezonden op de frequentie "Radio-Tour" de Kan 2 - **MHz 160.10625**.

### Art. 6. Assistance technique neutre/Neutrale wagens

Le service d'assistance technique neutre est assuré par « P4C vzw ». Le service est assuré au moyen de **2 voitures et 1 moto**.

De technische assistentie zal verzekerd worden door « P4D vzw » met **2 neutrale wagens en 1 moto**.

### Art. 7. Délais d'arrivée/Tijdslimiet

Tous coureurs arrivant dans un **délaï dépassant 8 %** du temps du vainqueur n'est plus retenu au classement. Le délaï peut être augmenté en cas de circonstances exceptionnelles par le Collège des Commissaires, en consultation avec l'organisateur.



Alle renners welke de aankomstlijn overschrijden in **een tijd hoger dan 8 %** van die van de winnaar van de wedstrijd worden niet in de uitslag opgenomen. Een verhoging van de tijdslimiet kan wegens uitzonderlijke omstandigheden door het College van Commissarissen in overleg met de organisator worden toegestaan.

## Art. 8. Classements/Klassement

*Classement individuel au temps.*

Volgend klassement zal worden opgemaakt : het individueel tijdsklassement.

## Art. 9. Prix/Prijzenbedrag

*Le total général des prix attribués à cette épreuve est de **6.050 €**.*

*20 prix en € : 1 – 2.425, 2 – 1.210, 3 – 610, 4 – 305, 5 – 240, 6 – 180, 7 – 180, 8 – 120, 9 – 120, 10 – 60, 11 – 60, 12 – 60, 13 – 60, 14 – 60, 15 – 60, 16 – 60, 17 – 60, 18 – 60, 19 – 90, 20 – 60.*

Totaal prijzenbedrag : **6.050 €**.

De onderverdeling in € : € : 1 – 2.425, 2 – 1.210, 3 – 610, 4 – 305, 5 – 240, 6 – 180, 7 – 180, 8 – 120, 9 – 120, 10 – 60, 11 – 60, 12 – 60, 13 – 60, 14 – 60, 15 – 60, 16 – 60, 17 – 60, 18 – 60, 19 – 90, 20 – 60.

## Art. 10. Contrôle antidopage/Antidopingcontrole

*Le contrôle antidopage a lieu à **Sociaal Huis Koksijde – Ter Duinenlaan 34 – 8670 Koksijde** tel +32 (0)58 53 43 10. Le règlement antidopage de l'UCI s'applique intégralement à la présente épreuve. En outre, la législation antidopage Belge, s'applique conformément aux dispositions de loi de Belgique et Flamande.*

De antidopingcontrole heeft plaats in **Sociaal Huis Koksijde – Ter Duinenlaan 34 – 8670 Koksijde** tel +32 (0)58 53 43 10. De antidoping reglementering van de U.C.I alsook de Belgische en Vlaamse antidoping reglementering zijn van toepassing.

## Art. 11. Protocole/Huldigingsceremonie

*Une présentation des différentes équipes aura lieu sur le podium des signatures situé au « **Meeting- en Eventcentrum Staf Versluyscentrum (foyer), Kapelstraat 76, 8450 Bredene** ». Tous les coureurs de la même équipe doivent se présenter à l'heure exacte communiqué aux Directeurs Sportif après la réunion.*

*Conformément à l'article 2.3.046 du règlement UCI, les coureurs suivants doivent se présenter quotidiennement au protocole : les 3 premiers coureurs classés au Youngster Coast Challenge. Conformément à l'article 2.2.081 les 3 premiers coureurs classés se présenteront dans la salle de presse à **Sociaal Huis Koksijde – Ter Duinenlaan 34 – 8670 Koksijde** à proximité de la ligne d'arrivée.*

Een voorstelling van de verschillende ploegen zal plaats hebben op het podium van de startcontrole « **Meeting- en Eventcentrum Staf Versluyscentrum (foyer), Kapelstraat 76, 8450 Bredene** ». Alle renners van één en dezelfde ploeg dienen zich te melden op het juiste uur welke aan de Sportbestuurder zal worden medegedeeld.

Volgens artikel 2.3.046 van het UCI-reglement, de eerste drie geklasseerde renners Youngster Coast Challenge dienen zich aan te melden voor de huldigingsceremonie. Volgens artikel 2.2.081 zullen eerste drie geklasseerde renners zich naar de perszaal begeven in **Sociaal Huis Koksijde – Ter Duinenlaan 34 – 8670 Koksijde** in de onmiddellijke nabijheid van de aankomstlijn.

## Art. 12. Pénalités/Straffenbarema

*Le barème de pénalités de l'UCI est le seul applicable.*

Het straffenbarema van het U.C.I-reglement is het enige van toepassing .

## Art. 13. Milieu (déchets)/Milieu (Afval)

*Les zones (début et fin indiqué avec un panneau) où les coureurs peuvent se débarrasser des déchets (bidon, musettes, etc.) sont prévus aux endroits suivants : Schorestraat (N302) – Diksmuide, Vlamertingestraat (Elverdinge) – Dikkebusstraat, Heuveland (2x) – Trappistenweg, Watou (St Bernardus) – Veurnekeiweg (N39) (Adinkerke) – De Panne, Koksijdesteenweg (Oostduinkerke) – Koksijde. Des collaborateurs de l'organisation s'occuperont avec l'enlèvement des déchets toute de suite après le passage des coureurs.*

De zones (begin en einde aangeduid met een bord) waar de renners zich van allerlei afval (bidon, etensresten, etenszakjes, ...) kunnen ontdoen, zijn voorzien op volgende plaatsen : Schorestraat (N302) – Diksmuide, Vlamertingestraat (Elverdinge) – Dikkebusstraat, Heuveland (2x) – Trappistenweg, Watou (St Bernardus) – Veurnekeiweg (N39) (Adinkerke) – De Panne, Koksijdesteenweg (Oostduinkerke) – Koksijde. Medewerkers van de organisatie zullen het afval onmiddellijk na de passage van de renners verwijderen

## Guide technique – Technische Gids

### PRESIDENT / VOORZITTER “De Krekedalvrienden”

**Bert Pattyn** - Handzameplein 11 - 8610 Handzame  
tel +32 (0)51 56 60 49 - fax +32 (0)51 57 01 81 - GSM +32 (0)475 68 20 11  
e-mail : [bert.pattyn@bredenekoksijdeclassic.be](mailto:bert.pattyn@bredenekoksijdeclassic.be)

### DIRECTEUR DE L'EPREUVE / KOERSDIRECTEUR

**Patsy Maegerman**  
GSM + 32 497 54 16 47

### VEILIGHEIDSCOORDINATOR / EVENT SAFETY MANAGER / RESPONSABLE SECURITE DE L'EPREUVE

**EVENT SAFETY MANAGER : Geert Soetaert**  
GSM +32 (0)495 28 12 75  
e-mail : [geert.soetaert@bredenekoksijdeclassic.be](mailto:geert.soetaert@bredenekoksijdeclassic.be)

**ASSISTENT SAFETY MANAGER : Kristof Cassaert**  
GSM +32 (0)475 61 42 79  
e-mail : [kristof.cassaert@bredenekoksijdeclassic.be](mailto:kristof.cassaert@bredenekoksijdeclassic.be)

### REGULATEUR / REGULATEUR

**Alain Knockaert**  
GSM +32 (0) 473 92 06 36

### INSCRIPTIONS, DOSSARDS / RUGNUMMERS EN KADERPLAATJES

**Jeudi 19 mars 2026 de 15h30 à 16h40** à « Meeting- en Eventcentrum **Staf Versluyscentrum**, Kapelstraat 76, Bredene ».  
**Donderdag 19 maart 2026 van 15u30 tot 16u40** in « Meeting- en Eventcentrum **Staf Versluyscentrum**, Kapelstraat 76, Bredene ».

### REUNION DES DIRECTEURS SPORTIFS ET TIRAGE AU SORT / BRIEFING EN LOTTREKKING

**Jeudi 19 mars 2026 à 17h00** à « Meeting- en Eventcentrum **Staf Versluyscentrum**, Kapelstraat 76, 8450 Bredene ».  
**Donderdag 19 maart 2026 om 17u00** in « Meeting- en Eventcentrum **Staf Versluyscentrum**, Kapelstraat 76, 8450 Bredene ».

### BAREME DES PRIX / PRIJZENBEDRAG

6.050 EUR.

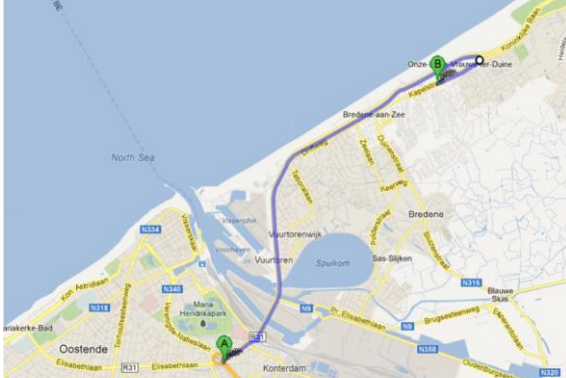
### PPO Départ / PPO Start

Rondpunt einde / Roundabout at the end of / Rond point à la fin de / A10 – Oostende



**PARKING DES VOITURES SUIVEUSES, COMMISSAIRES / OPSTELLING VOLGERS, BELGIAN  
CYCLING/CYCLING VLAANDEREN START**

Route PPO "Meeting- en Eventcentrum Staf Versluyscentrum, Kapelstraat 76, 8450 Bredene".



Routbeschrijving	Afstand
1. Vertrek in noordwestelijke richting op de A10	
2. Neem op de rotonde de 1 <sup>ste</sup> afslag naar Ringlaan / R31	rijd 600 m
3. Neem op de rotonde de 1 <sup>ste</sup> afslag naar Westkaai – Vlotdok (N34/R31)	Ga verder op de N34 rijd 6 km
4. Sla rechtsaf naar de Koerslaan	rijd 100 m
5. Neem de 1 <sup>e</sup> afslag rechts, de Kapelstraat (N31)	rijd 700 m
Meeting- en Eventcentrum Staf Versluys Kapelstraat 76, 8450 Bredene (rechts van de weg)	

**PARKING DIRECTEURS SPORT ET LES AUTOCARS DES EQUIPES / PARKING SPORTBESTUURDERS START**

Koninklijke baan à droite et Klemskerkestraat, 8450 Bredene

Koninklijke baan rechts en Klemskerkestraat, 8450 Bredene

**ZONE DEPART / STARTZONE**

Kapelstraat 76, 8450 Bredene (Devant « **Meeting- en Eventcentrum Staf Versluyscentrum, Kapelstraat 76, 8450 Bredene** »)

Kapelstraat 76, 8450 Bredene (Voor « **Meeting- en Eventcentrum Staf Versluyscentrum, Kapelstraat 76, 8450 Bredene** »)



**VESTIAIRES START / KLEEDKAMERS START**

Meeting- en Eventcentrum Staf Versluyscentrum, Kapelstraat 76, 8450 Bredene

## SIGNER LA FEUILLE DE DEPART / TEKENEN CONTROLEBLAD

**Vendredi 20 mars 2026 de 09h50 à 10h50** dans le « Meeting- en Eventcentrum Staf Versluyscentrum, Kapelstraat 76, 8450 Bredene ».

**Vrijdag 20 maart 2026 van 09u50 tot 10u50** binnen in het « Meeting- en Eventcentrum Staf Versluyscentrum, Kapelstraat 76, 8450 Bredene ».

## DEPART/ START

**Vendredi 20 mars 2026 11h00** au « Meeting- en Eventcentrum Staf Versluyscentrum, Kapelstraat 76, 8450 Bredene ». Le départ officiel a lieu après 4,8 km dans le Esperantolaan.

**Vrijdag 20 maart 2026 Om 11u00** aan het « Meeting- en Eventcentrum Staf Versluyscentrum, Kapelstraat 76, 8450 Bredene ». De officiële start (km 0) heeft plaats na 4,8 km in de Esperantolaan.

## DISTANCE / AFSTAND

175,30 km

## RAVITAILLEMENT / BEVOORADING

- Schorestraat (N302) – Diksmuide
- Vlamertingestraat (Elverdinge)
- Dikkebusstraat (Scherpenberg), Heuvelland (2x)
- Westlaan (R33), Poperinge
- Moeresteenweg (op de brug) (Adinkerke) – De Panne
- Koksijdesteenweg (Oostduinkerke) – Koksijde

## DETOUR BANEBERG / AFLEIDING BANEBERG

**Les voitures roulent en ligne droite** sur la rue Rodeberg, les véhicules se rejoignent !

**Auto's rechtdoor rijden** op de Rodebergstraat, voertuigen nauw aansluiten!!

## DETOUR MONT KEMMEL / AFLEIDING KEMMELBERG

La course arrive de Dranouter via la **Lettingestraat**. Au croisement avec la **Kemmelbergweg**, une déviation est prévue via la **Bergstraat**. Sur la **Dries**, autour de la Marktplein, rejoignez le cortège de la course au croisement entre la **Dries** et la **Polenlaan**.

De wedstrijd komt van Dranouter via de **Lettingestraat**. Aan het kruispunt met **Kemmelbergweg** wordt de afleiding voorzien via de **Bergstraat**. Op de **Dries** rond het Marktplein rijden om de wedstrijdkolonne te vervoegen op het kruispunt **Dries** en **Polenlaan**.



## SERVICE MEDICAL / MEDISCHE DIENST

Dr Dries Deroos (+32 477 69 49 82)

2 ambulances "MedPrEvent".

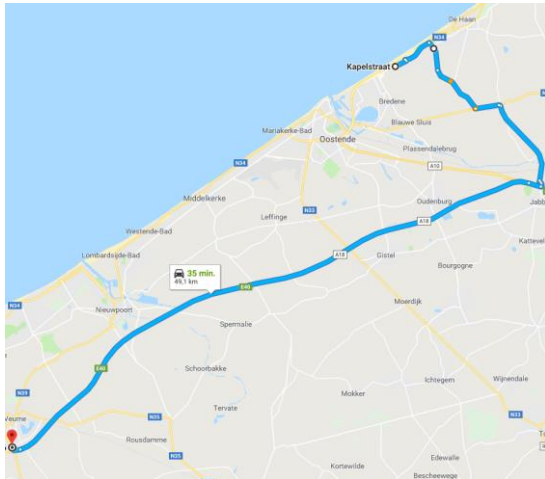
## HÔPITAUX / ZIEKENHUIZEN

Stad	Naam	Adres	Telefoon spoedopname	Telefoon Ziekenhuis
Ieper	<b>Jan Yperman Ziekenh.</b>	Briekestraat 12, 8900 Ieper	+32 (0)57 35 60 00	+32 (0)57 35 35 35
Oostende	<b>AZ Damiaan</b>	Nieuwpoortsesteenweg 57, 8400 Oostende	+32 (0)59 41 40 80	+32 (0)59 41 40 40
Oostende	<b>AZ Sint Jan</b>	Kaïrostraat 84, 8400 Oostende	+32 (0)59 55 51 01	+32 (0)59 55 51 11
Veurne	<b>AZ West</b>	Ieperse Steenweg 100, 8630 Veurne	+32 (0)58 33 35 31	+32 (0)58 33 31 11
Roeselare	<b>AZ Delta</b>	Deltalaan 1, 8800 Roeselare	+32 (0)51 23 77 03	+32 (0)51 23 71 11
Torhout	<b>AZ Delta</b>	St. Rembertlaan 21, 8820 Torhout	+32 (0)50 23 23 01	+32 (0)50 23 21 11

## ZONES DE POLICE / POLITIEZONES

Politiezone	Adres	Telefoon
<b>PZ BREDENE / DE HAAN</b>	Centrumplein 2, 8450 Bredene	+32 (0)59 33 33 16
<b>PZ OOSTENDE</b>	Lijndraaiersstraat 5, 8400 Oostende	+32 (0)59 70 11 11
<b>PZ WESTKUST</b>	Ter Duinenlaan 34a, 8670 Koksijde	+32 (0)58 53 30 00
<b>PZ SPOORKIN</b>	Zuidburgweg 129, 8630 Veurne	+32 (0) 58 33 22 11
<b>PZ ARRO IEPER</b>	Ter Waarde 54, 8900 Ieper	+32 (0) 57 23 05 00
<b>PZ POLDER</b>	Sint-Sebastiaanlaan 8, 8600 Diksmuide	+32 (0)51 00 00
<b>PZ KOUTER</b>	Weststraat 31, 8460 Oudenburg	+32 (0)59 33 96 75
<b>PZ MIDDELKERKE</b>	Spermaliestraat 21, 8430 Middelkerke	+32 (0) 59 31 23 12

## ROUTE START BREDENE – PPO KOKSIJDE



Routebeschrijving	Afstand
Rijd naar het oosten op de Kapelstraat/de N317, richting de Kon. Astridlaan	700 m
Sla linksaf naar de Koerslaan	96 m
Sla rechtsaf naar de Koninklijke Baan	1,7 km
Sla rechtsaf bij de 1e dwarsstraat, de Vosseslag op	1,7 km
Weg vervolgen naar de Dorpsstraat	3,2 km
Sla linksaf naar de Brugse Baan/de N9	1,4 km
Flauwe bocht naar rechts richting de N377	100 m
Voeg in op de N377	5,1 km
Neem op de rotonde de 4e afslag naar de Elfhoekstraat	180 m
Volg de rechterrijstrook om de verbindingsweg A10/E40 naar Veurne/Oostende te nemen	83 m
Houd links aan en voeg in op de A10/de E40	230 m
Volg de E40 naar de Afslagen 1a-Veurne in Veurne	
Voeg in op de A10/de E40	700 m
Houd links aan bij de splitsing en rij door op de A18/de E40	
Neem afslag 1a-Veurne naar N8 richting N35/Veurne/Koksijde/De Panne	550 m
Albert I laan 2626, 8630 Veurne	

## PPO ARRIVEE / PPO AANKOMSTZONE

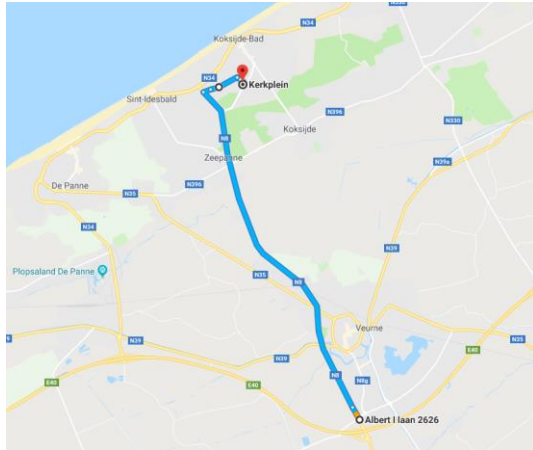
Sortie 1a Veurne E40 (A18) Jabbeke - Veurne

Afrit 1a Veurne op de E40 (A18) Jabbeke – Veurne



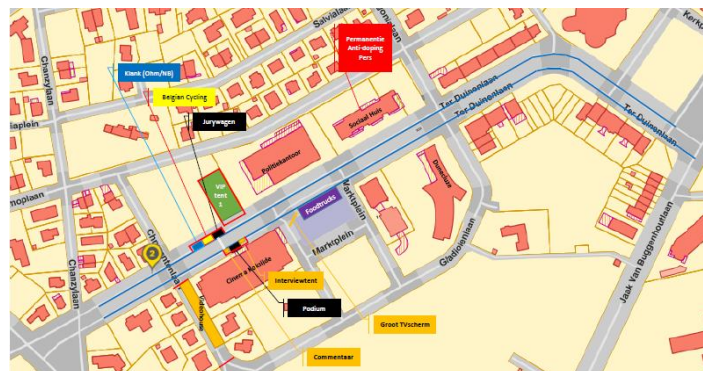
## PARKING DES VOITURES SUIVEUSES, COMMISSAIRES ARRIVEE / OPSTELLING VOLGERS, COMMISSARISSEN AANKOMST

Route PPO Veurne – Koksijde

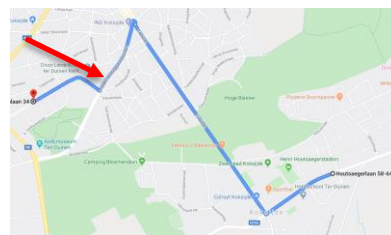


Routebeschrijving	Afstand
Albert I laan 8630 Veurne	
Volg de N8 naar de Klimoplaan in Koksijde 8 min. (6,8 km)	
Rijd naar het noordwesten	10 m
Neem de 2e afslag op de rotonde en ga de oprit de Europaan/de N8 op	250 m
Voeg in op de Europaan/de N8	6,5 km
Neem de Tulpenlaan naar de Kerkplein	3 min. (900 m)
Neem op de rotonde de 1ste afslag naar de Klimoplaan	140 m
Weg vervolgen naar de Tulpenlaan	550 m
Sla rechtsaf richting het Kerkplein	75 m
Weg vervolgen naar het Kerkplein	86 m
Sla rechtsaf om op het Kerkplein te blijven	45 m
Kerkplein 8670 Koksijde	

## ZONE D'ARRIVEE / AANKOMSTZONE



## PROFIL DU TROIS DERNIERS KM / PROFIEL LAATSTE 3 KM



Description des 3 dernières kilomètres à Koksijde

- 500 m route en ligne Houtsaegerlaan N396
- A droite Zeelaan pour 1,4 km
- Prend avant le rond-point à gauche vers le Jaak van Buggenhoutlaan pour 550m
- A droite vers Ter Duinenlaan
- Temps de tourner de 90° à gauche pour terminer, encore 450 m de l'arrivée.

Beschrijving van de laatste 3 kilometers in Koksijde

- 500 m rechte weg Houtsaegerlaan/de N396
- Sla rechtsaf naar de Zeelaan voor 1,4 km
- Neem voor de rotonde afslag naar links naar de Jaak van Buggenhoutlaan voor 550m
- Sla rechtsaf naar de Ter Duinenlaan
- Lange bocht 90° links naar aankomst, nog 450 m tot aankomst.

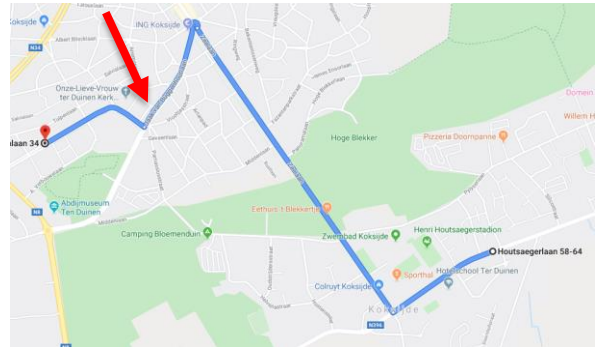
## DETOUR ARRIVEE / AFLEIDING AANKOMST

La compétition vient du rond-point Kanvas via la Jaak van Buggenhoutlaan.

La caravane doit quitter la colonne de course à l'intersection avec la **Kerkplein**.

De wedstrijd komt van het rondpunt aan het Kanvas via de Jaak van Buggenhoutlaan.

De karavaan dient de wedstrijdkolonne te verlaten aan het kruispunt met het **Kerkplein**.



## ARRIVEE / AANKOMST

L'arrivée est prévue à **14h50 à Ter Duinenlaan, Koksijde**.

Omstreeks **14u50 in de Ter Duinenlaan, Koksijde**.

## PERMANENCE ARRIVEE / PERMANENTIE AANKOMST

**Sociaal Huis Koksijde – Ter Duinenlaan 34 – 8670 Koksijde** - tel +32 (0)475 39 44 58

## CONTRÔLE ANTIDOPAGE / ANTIDOPINGCONTROLE

Le contrôle antidopage a lieu à **Sociaal Huis Koksijde – Ter Duinenlaan 34 – 8670 Koksijde**

tel +32 (0) 58 53 43 10. Le règlement antidopage de l'UCI s'applique intégralement à la présente épreuve. En outre, la législation antidopage Belge, s'applique conformément aux dispositions de loi de Belgique.

De antidopingcontrole heeft plaats in **Sociaal Huis Koksijde – Ter Duinenlaan 34 – 8670 Koksijde**

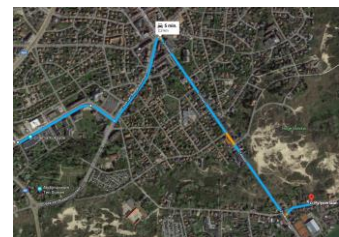
tel +32 (0) 58 53 43 10. De antidoping reglementering van de U.C.I alsook de Belgische antidoping reglementering zijn van toepassing.

## SALLE DE PRESSE / PERSZAAL

**Sociaal Huis Koksijde – Ter Duinenlaan 34 – 8670 Koksijde**, Zaal De Brug.

## VESTIAIRES DOUCHES / KLEEDKAMERS

Sporthal Koksijde Zeelaan 44 Koksijde



## SERVICES DE SECURITE / VEILIGHEIDSDIENSTEN

























*La Police Fédérale avec 2 voitures et 11 motards. En plus 15 signaleurs bénévoles complètent l'escorte de sécurité.*

De Federale politie escorteert de wedstrijd met 2 wagens en 11 motards. Tevens zorgen 15 mobiele signaalgevers voor het signaleren van de gevaarlijke kruispunten.

## COLLEGE DES COMMISSAIRES / COLLEGE VAN COMMISSARISSSEN

Voorzitter/Président UCI	<b>ABBOTT</b> Dorothy (UCI USA)
Aankomstrechtter/Juge d'Arrivée	<b>WIELFAERT</b> Jurgen
Com. 2	<b>MISSEEUW</b> Björn
Com. 3	<b>SMEYERS</b> Ludo
Com. 4	<b>BRULEZ</b> Krist
Operator TRANSPONDERS	<b>VAN STEEN</b> Freddy
Wedstrijdadministratie	<b>VANHOUTE</b> Sabine
Com. Moto 1	<b>GRYSON</b> Dirk
Com. Moto 2	<b>DEBOEUF</b> Peter
Com Bezemwagen/Balais	<b>BOGAERT</b> Didier
Piloot moto 1	<b>VAN LANDEGEM</b> Lieven
Piloot moto 2	<b>VAN HIMSTE</b> Luc
Technisch afgevaardigde	<b>JOOREN</b> Jempi
<u>Fotofinish</u>	
West-Vlaanderen Operator	<b>DE LAERE</b> Pascal
<u>Nationaal Reportage Team</u>	
Telecom Team Jury 1	<b>RASSCHAERT</b> Herwig
Speaker Radio Tour	<b>VANROBAEYS</b> Eric
Info Moto	<b>LAUWAGIE</b> Peter

## Présentation Équipes / Ploegenvoorstelling

<p><b>9:49</b></p>  <p><b>PROVINCIALE U23- SELECTIE WEST- VLAANDEREN</b> Regional Team Belgium</p>	<p><b>9:51</b></p>  <p><b>THE LEAD OUT CYCLING ACADEMY</b> Club Team Belgium</p>	<p><b>9:53</b></p>  <p><b>DL CHEMICALS - EXPERZA CT</b> Club Team Belgium</p>	<p><b>9:55</b></p>  <p><b>VP CONSULTING CYCLING TEAM</b> Club Team Belgium</p>	<p><b>9:57</b></p>  <p><b>TEAM COPPI - BO.BURO</b> Club Team Belgium</p>
<p><b>9:59</b></p>  <p><b>LUCKY SPORT CYCLING TEAM</b> UCI Continental Team Sweden</p>	<p><b>10:01</b></p>  <p><b>VDM TRAWOBO CYCLINGTEAM</b> Club Team Belgium</p>	<p><b>10:03</b></p>  <p><b>VELOCE CLUB ROUEN 76</b> UCI Continental Team France</p>	<p><b>10:05</b></p>  <p><b>TEAM DRALI - REPSOL</b> UCI Continental Team Norway</p>	<p><b>10:07</b></p>  <p><b>REMBE   RAD-NET</b> UCI Continental Team Germany</p>
<p><b>10:09</b></p>  <p><b>METEC - SOLARWATT P/B MANTEL</b> UCI Continental Team Netherlands</p>	<p><b>10:11</b></p>  <p><b>TEAM LOTTO KERN- HAUS OUTLET MONTABAUR</b> UCI Continental Team Germany</p>	<p><b>10:14</b></p>  <p><b>TUDOR PRO CYCLING TEAM U23</b> UCI Continental Team Switzerland</p>	<p><b>10:17</b></p>  <p><b>BAHRAIN VICTORIOUS DEVELOPMENT TEAM</b> UCI Continental Team Bahrein</p>	<p><b>10:20</b></p>  <p><b>NSN DEVELOPMENT TEAM</b> UCI Continental Team Switzerland</p>
<p><b>10:23</b></p>  <p><b>LOTTO - GROUPE WANTY</b> UCI Continental Team Belgium</p>	<p><b>10:26</b></p>  <p><b>DEVELOPMENT TEAM PICNIC POSTNL</b> UCI Continental Team Netherlands</p>	<p><b>10:29</b></p>  <p><b>RED BULL - BORA - HANSGROHE ROOKIES</b> UCI Continental Team Germany</p>	<p><b>10:32</b></p>  <p><b>SOUDAL QUICK-STEP DEVO TEAM</b> UCI Continental Team Belgium</p>	<p><b>10:35</b></p>  <p><b>DECATHLON CMA CGM DEVELOPMENT TEAM</b> UCI Continental Team France</p>
<p><b>10:38</b></p>  <p><b>HAGENS BERMAN JAYCO</b> UCI Continental Team Australia</p>	<p><b>10:41</b></p>  <p><b>LIDL-TREK FUTURE RACING</b> UCI Continental Team The United States</p>	<p><b>10:44</b></p>  <p><b>GROUPAMA-FDJ UNITED</b> UCI Continental Team France</p>	<p><b>10:47</b></p>  <p><b>TEAM VISMA   LEASE A BIKE DEVELOPMENT</b> UCI Continental Team Netherlands</p>	<p><b>10:50</b></p>  <p><b>ALPECIN-PREMIER TECH DEVELOPMENT TEAM</b> UCI Continental Team Belgium</p>

**Sponsors**





presents

# YOUNGSTER Coast Challenge

VRIJDAG 20.03.2026

Powered by Handzame Classic



[www.bredenekoksijdeclassic.be](http://www.bredenekoksijdeclassic.be)

