































		KM +	KM -	41 km/u	43 km/u	45 km/u	47 km/u
West-Vlaanderen							
1	Bredene						
2	 Officieuze Start (Staf Versluyscentrum)						
3	Kapelstraat (N317)	-4,80	0,00	12u10	12u10	12u10	12u10
4	LA Duinenstraat (N316)	-4,30	0,50				
5	1/4   Duinenstraat (N316)	-3,10	1,70				
6	RD Dorpsstraat (N316)	-2,50	2,30				
7	RD Sluizenstraat (N316)	-2,40	2,40				
	RA Brugsesteenweg (N316)	-0,70	4,10				
	LA Esperantolaan (N320)	-0,10					
	3/4   Esperantolaan (N320)	-0,10					
8	Oostende						
9	 Officiële start Bredene Koksijde Classic						
10	Esperantolaan (N320)	0,00	200,90	12u17	12u17	12u17	12u17
11	Zandvoorde						
12	Plassendalesteenweg (N320) 	1,10	199,80	12u18	12u18	12u18	12u18
13	RA Oudenburgsesteenweg (N320)	1,60	199,30	12u19	12u19	12u19	12u19
14	Oudenburg						
15	RD Plassendale (N358)	2,00	198,90	12u19	12u19	12u19	12u19
16	RD Stationsstraat (N358)	2,30	198,60	12u20	12u20	12u20	12u19
17	1/4   Stationsstraat (N358)	2,90	198,00	12u21	12u21	12u20	12u20
18	RA  Vaartstraat (N358)	3,90	197,00	12u22	12u22	12u22	12u21
19	RD Keiweg (N358)	4,80	196,10	12u24	12u23	12u23	12u23
20	RD  Keiweg (N358)	8,50	192,40	12u29	12u28	12u28	12u27
21	RD  Keiweg (N358)	8,50	192,40	12u29	12u28	12u28	12u27
22	Gistel						
23	Snaaskerke						
24	RD Kanaalstraat (N358)  	8,50	192,40	12u29	12u28	12u28	12u27
25	Middelkerke						
26	Leffinge						
27	RD Vaardijk Zuid (N358)	11,90	189,00	12u34	12u33	12u32	12u32
28	RD  Vaardijk Zuid (N358)	13,30	187,60	12u36	12u35	12u34	12u33
29	Slijpe						
30	RA Vaardijk Zuid (N325)	16,90	184,00	12u41	12u40	12u39	12u38
31	Nieuwpoort						
32	LA Nieuwendammeweg	21,80	179,10	12u48	12u47	12u46	12u44
33	RA Brugsesteenweg (N367)	24,70	176,20	12u53	12u51	12u49	12u48
34	Sint-Joris	25,60	175,30	12u54	12u52	12u51	12u49
35	Brugse Steenweg (N367)	27,20	173,70	12u56	12u54	12u53	12u51
36	LA Ramskapellestraat (N356)	28,80	172,10	12u59	12u57	12u55	12u53
37	 Wegwerpzone						
38	RA Zesde Liniestraat	30,20	170,70	13u01	12u59	12u57	12u55
39	3/6   Diksmuidse Weg (N355)	31,10	169,80	13u02	13u00	12u58	12u56
40	RD Pervijzestraat (N35)	36,10	164,80	13u09	13u07	13u05	13u03
41	Diksmuide						
42	Pervijze						
43	RA Oostkerkestraat 	38,20	162,70	13u12	13u10	13u07	13u05
44	 Spooroverweg : lijn 73 overweg 90 : 12u53 & 13u07						
45	Oostkerke						
46	RA Lampernissestraat 	39,30	161,60	13u14	13u11	13u09	13u07
47	Lampernisse						
48	LA Oude Zeedijk      	41,10	159,80	13u17	13u14	13u11	13u09
49	RD Zannekinstraat   	41,40	159,50	13u17	13u14	13u12	13u09
50	Alveringem						
51	RD Nieuwe straatnaam : Lampernissesteenweg	42,80	158,10	13u19	13u16	13u14	13u11
52	LA Oudekapellesteenweg (N319)	44,80	156,10	13u22	13u19	13u16	13u14

versie 3.0 d.d. 14/02/2022

		Afstand		Tijdschema			
		KM +	KM -	41 km/u	43 km/u	45 km/u	47 km/u
53	Lo-Reninge						
54	Lo						
55	RA Rabbelaresteenweg	46,10	154,80	13u24	13u21	13u18	13u15
56	RD 2de Genielaan	48,30	152,60	13u27	13u24	13u21	13u18
57	RD Nieuwe straatnaam : Willem van Loolaan	49,30	151,60	13u29	13u25	13u22	13u19
58	RD Nieuwe straatnaam : Oude-Eiermarkt	49,40	151,50	13u29	13u25	13u22	13u20
59	LA Breydelstraat (N364)	49,50	151,40	13u29	13u26	13u23	13u20
60	RA Markt	49,60	151,30	13u29	13u26	13u23	13u20
61	LA Zuidstraat	49,70	151,20	13u29	13u26	13u23	13u20
62	RD Nieuwe straatnaam : Reningesteenweg	50,70	150,20	13u31	13u27	13u24	13u21
63	Reninge						
64	RD Nieuwe straatnaam : Lostraat	53,20	147,70	13u34	13u31	13u27	13u24
65	LA Dorpplaats	54,60	146,30	13u36	13u33	13u29	13u26
66	RD Nieuwe straatnaam : Steenweg Reninge-Noordschote	54,70	146,20	13u37	13u33	13u29	13u26
67	Nieuwe st.n. : Noordschoteplein	55,90	145,00	13u38	13u35	13u31	13u28
68	RA Middelstraat	56,30	144,60	13u39	13u35	13u32	13u28
69	RD Nieuwe straatnaam : Generaal Lotzstraat	60,30	140,60	13u45	13u41	13u37	13u33
70	Ieper						
71	Zuidschote						
72	RA Steenstraat	61,10	139,80	13u46	13u42	13u38	13u35
73	LA Steenstraat	61,20	139,70	13u46	13u42	13u38	13u35
74	Wegwerpzone						
75	Elverdinge						
76	RA Boezingsestraat	65,20	135,70	13u52	13u47	13u43	13u40
77	RD Nieuwe straatnaam : D'Ennetieresplein	65,30	135,60	13u52	13u48	13u44	13u40
78	RD Nieuwe straatnaam : Sint-Livinusstraat	65,40	135,50	13u52	13u48	13u44	13u40
79	RA Vlamertingsestraat	65,50	135,40	13u52	13u48	13u44	13u40
80	Vlamertinge						
81	RD Nieuwe straatnaam : Guido Gezellestraat	69,00	131,90	13u57	13u53	13u49	13u45
82	RD Nieuwe straatnaam : Hugo Verrieststraat	69,30	131,60	13u58	13u53	13u49	13u45
83	Spooroverweg : Lijn 69 OW 96 : 13u48 & 14u13						
84	LA Albrecht Rodenbachstraat	69,30	131,60	13u58	13u53	13u49	13u45
85	RD Albrecht Rodenbachstraat						
86	RD Nieuwe straatnaam : Krommenelststraat	70,40	130,50	14u00	13u55	13u50	13u46
87	2/4	73,10	127,80	14u03	13u59	13u54	13u50
88	Voormezele						
89	1/4	74,00	126,90	14u05	14u00	13u55	13u51
90	Heuveland						
91	Kemmel						
92	2/4	79,20	121,70	14u12	14u07	14u02	13u58
93	Wulvergem						
94	RA Kruisabelestraat	81,00	119,90	14u15	14u10	14u05	14u00
95	RA Dranouterstraat	84,30	116,60	14u20	14u14	14u09	14u04
96	Dranouter						
97	RA Planciusplein (N322)	84,30	116,60	14u20	14u14	14u09	14u04
98	Planciusplein	84,60	116,30	14u20	14u15	14u09	14u05
99	RA Lettingstraat (Afleiding volgwagens)	84,60	116,30	14u20	14u15	14u09	14u05
100	Monteberg						
101	Kemmel						
102	LA Kemmelbergweg	87,50	113,40	14u25	14u19	14u13	14u08
103	Kemmelberg						
104	LA Klokhofweg	88,20	112,70	14u26	14u20	14u14	14u09
105	RA Kleine Kemmelbergweg	88,40	112,50	14u26	14u20	14u14	14u09
106	LA Kemmelbergweg	88,60	112,30	14u26	14u20	14u15	14u10
107	Loker						
108	RA	91,50	109,40	14u30	14u24	14u19	14u13
109	Westouter						


































versie 3.0 d.d. 14/02/2022

Afstand



















Tijdschema

			KM +	KM -	41 km/u	43 km/u	45 km/u	47 km/u
110	Dikkebusstraat (N375)		92,40	108,50	14u32	14u25	14u20	14u14
111	Scherpenberg							
112	De Klijte							
113	1/4 Reningelststraat (N304)		94,80	106,10	14u35	14u29	14u23	14u18
114	Kemmel							
115	1/4 Kemmelstraat (N331)		97,70	103,20	14u39	14u33	14u27	14u21
116	Wulvergem							
117	RA Kruisabelestraat		99,40	101,50	14u42	14u35	14u29	14u23
118	Dranouter							
119	RA Planciusplein (N322)		102,80	98,10	14u47	14u40	14u34	14u28
120	RA Planciusplein		103,00	97,90	14u47	14u40	14u34	14u28
121	RA Lettingstraat (Afleiding volgwagens)		103,00	97,90	14u47	14u40	14u34	14u28
122	Monteberg							
123	Kemmel							
124	LA Kemmelbergweg		105,90	95,00	14u51	14u44	14u38	14u32
125	Kemmelberg							
126	LA Klokhofweg		106,60	94,30	14u53	14u45	14u39	14u33
127	RA Kleine Kemmelbergweg		106,80	94,10	14u53	14u46	14u39	14u33
128	LA Kemmelbergweg		107,00	93,90	14u53	14u46	14u39	14u33
129	Loker							
130	RA Dikkebusstraat (N375)		109,90	91,00	14u57	14u50	14u43	14u37
131	Westouter							
132	LA Rodebergstraat (N372)		110,80	90,10	14u59	14u51	14u44	14u38
133	Rodeberg							
134	RA Schomminkelstraat		112,30	88,60	15u01	14u53	14u46	14u40
135	RA Bellestraat (N398)		113,90	87,00	15u03	14u55	14u48	14u42
136	LA Poperingestraat (N315)		114,90	86,00	15u05	14u57	14u50	14u43
137	LA Poperingestraat (N315)		114,90	86,00	15u05	14u57	14u50	14u43
138	Poperinge							
139	RD Nieuwe straatnaam : Westouterseweg		117,20	83,70	15u08	15u00	14u53	14u46
140	LA Zuidlaan (R33)		119,50	81,40	15u11	15u03	14u56	14u49
141	2/4 Westlaan (R33)		120,30	80,60	15u13	15u04	14u57	14u50
142	Bevoorradingszone (rechts van de weg)							
143	Wegwerpzone							
144	RA Duinkerkestraat (N308)		121,80	79,10	15u15	15u06	14u59	14u52
145	LA Diepemeers (N347)		122,10	78,80	15u15	15u07	14u59	14u52
146	LA Krombeekseweg		122,90	78,00	15u16	15u08	15u00	14u53
147	2/3 Krombeekseweg							
148	Vleiteren							
149	RD Nieuwe straatnaam : Bankelindeweg		125,60	75,30	15u20	15u12	15u04	14u57
150	RD Nieuwe straatnaam : Leeuwerikstraat		125,90	75,00	15u21	15u12	15u04	14u57
151	Poperinge							
152	Krombeke							
153	RD Nieuwe straatnaam : Bankelindeweg		127,40	73,50	15u23	15u14	15u06	14u59
154	LA Krombekeplein		129,40	71,50	15u26	15u17	15u09	15u02
155	1/3 Waaienburgseweg		129,40	71,50	15u26	15u17	15u09	15u02
156	RA Stavelestraat		129,90	71,00	15u27	15u18	15u10	15u02
157	Alveringem							
158	Stavele				Start rechtstreekse TV uitzending			
159	RD Nieuwe straatnaam : Krombekestraat		130,50	70,40	15u27	15u19	15u11	15u03
160	RA Hondspootstraat (Gele vlag in binnenbocht)		131,90	69,00	15u30	15u21	15u12	15u05
161	LA Hoekjestaart		132,50	68,40	15u30	15u21	15u13	15u06
162	RD Zwanestraat		133,20	67,70	15u31	15u22	15u14	15u07
163	RD Alexis Decarneplein		133,30	67,60	15u32	15u23	15u14	15u07
164	RD Ijzerstraat		133,30	67,60	15u32	15u23	15u14	15u07
165	Beveren a/d Ijzer							
166	RA Kallestraat (N364)		135,90	65,00	15u35	15u26	15u18	15u10

versie 3.0 d.d. 14/02/2022

				Afstand	Tijdschema				
				KM +	KM -	41 km/u	43 km/u	45 km/u	47 km/u
167	Gijverinkhove								
168	LA	Groenestraat		137,10	63,80	15u37	15u28	15u19	15u12
169	Izenberge								
170	RA	Izenbergestraat		140,40	60,50	15u42	15u32	15u24	15u16
171	LA	Beauvoordestraat	  	140,70	60,20	15u42	15u33	15u24	15u16
172	Beauvoorde								
173	RD	Nieuwe straatnaam : Izenbergestraat		141,40	59,50	15u43	15u34	15u25	15u17
174	LA	Houtemstraat	 	142,20	58,70	15u45	15u35	15u26	15u18
175	Veurne								
176	Houtem								
177	RA	Korte Nieuwstraat	  	145,50	55,40	15u49	15u40	15u31	15u22
178	RA	Sacramentstraat		145,60	55,30	15u50	15u40	15u31	15u22
179	RA	Moeresteenweg		145,60	55,30	15u50	15u40	15u31	15u22
180	De Moeren								
181		De Moeren							
182	RD	Nieuwe straatnaam : W. Cobergherstraat		148,20	52,70	15u53	15u43	15u34	15u26
183	De Panne								
184	Adinkerke								
185	RD	Nieuwe straatnaam : Moeresteenweg	 	152,00	48,90	15u59	15u49	15u39	15u31
186	RA	Dijk (N39)	 	154,60	46,30	16u03	15u52	15u43	15u34
187	2/4	  Veurnekeiweg (N39)		155,00	45,90	16u03	15u53	15u43	15u34
188		Wegwerpzone							
189	Veurne								
190	RA	Europalaan (N8)		159,10	41,80	16u09	15u59	15u49	15u40
191	RA	Europalaan (N8)		159,20	41,70	16u09	15u59	15u49	15u40
192	RD	  Europalaan (N8)							
193				7,00					
194	Koksijde								
195	RD	Ten Bogaerdelaan (N8)		162,20	38,70	16u14	16u03	15u53	15u44
196	1/4	Robert Vandammestraat (N396)	   	163,10	37,80	16u15	16u04	15u54	15u45
197	LA	 Zeelaan		164,50	36,40	16u17	16u06	15u56	15u47
198	4/5	Jaak van Buggenhoutlaan (N8h) links voor rondpunt		165,90	35,00	16u19	16u08	15u58	15u48
199	RA	Duinenlaan		166,50	34,40	16u20	16u09	15u59	15u49
200	RD	Duinenlaan		167,00	33,90	16u21	16u10	15u59	15u50
201		1ste Doortocht Aankomstlijn		167,00	33,90	16u21	16u10	15u59	15u50
202		Ter Duinenlaan		167,00	33,90	16u21	16u10	15u59	15u50
203	Sint-Idesbald								
204	RA	Koninklijke Prinslaan (N8)		167,20	33,70	16u21	16u10	15u59	15u50
205	2/4	 Koninklijke Prinslaan (N8) - rechts van rondpunt		167,30	33,60	16u21	16u10	16u00	15u50
206	RA	 Koninklijke Baan (N34)		167,50	33,40	16u22	16u10	16u00	15u50
207	Koksijde								
208	RA	Albert Bliccklaan		168,00	32,90	16u22	16u11	16u01	15u51
209	3/5	 Lejeunelaan - links van rondpunt		168,60	32,30	16u23	16u12	16u01	15u52
210	RA	 Koninklijke Baan (N34) - rechts voor kruispunt		169,30	31,60	16u24	16u13	16u02	15u53
211	Oostduinkerke								
212	RA	 Doornpannestraat		170,50	30,40	16u26	16u14	16u04	15u54
213	RA	Gulden Zandstraat		171,20	29,70	16u27	16u15	16u05	15u55
214	RA	Leopold II Laan (N330)		172,90	28,00	16u30	16u18	16u07	15u57
215	RA	 Dorpstraat (N396) - rechts op kruispunt		173,20	27,70	16u30	16u18	16u07	15u58
216		Nieuwe straatnaam : Koksijdesteenweg (N396)		173,40	27,50	16u30	16u18	16u08	15u58
217		Wegwerpzone							
218	Koksijde								
219		Nieuwe straatnaam : Houtsaegeerlaan (N396)		174,60	26,30	16u32	16u20	16u09	15u59
220	RA	 Zeelaan		175,80	25,10	16u34	16u22	16u11	16u01
221	4/5	Jaak van Buggenhoutlaan (N8h) links voor rondpunt		177,20	23,70	16u36	16u24	16u13	16u03
222	RA	Ter Duinenlaan		177,80	23,10	16u37	16u25	16u14	16u03
223		2de Doortocht Aankomstlijn							
224		Ter Duinenlaan		178,30	22,60	16u37	16u25	16u14	16u04

versie 3.0 d.d. 14/02/2022

		Afstand		Tijdschema			
		KM +	KM -	41 km/u	43 km/u	45 km/u	47 km/u
225	Sint-Idesbald						
226	RA Koninklijke Prinslaan (N8)	178,50	22,40	16u38	16u26	16u15	16u04
227	2/4  Koninklijke Prinslaan (N8) - rechts van rondpunt	178,60	22,30	16u38	16u26	16u15	16u05
228	RA  Koninklijke Baan (N34)	178,80	22,10	16u38	16u26	16u15	16u05
229	Koksijde						
230	RA Albert Bliccklaan	179,30	21,60	16u39	16u27	16u16	16u05
231	3/5  Lejeunelaan - links van rondpunt	179,90	21,00	16u40	16u28	16u16	16u06
232	RA  Koninklijke Baan (N34) - rechts voor kruispunt	180,60	20,30	16u41	16u29	16u17	16u07
233	Oostduinkerke						
234	RA  Doornpannestraat	181,80	19,10	16u43	16u30	16u19	16u09
235	RA Gulden Zandstraat	182,50	18,40	16u44	16u31	16u20	16u09
236	RA Leopold II Laan (N330)	184,20	16,70	16u46	16u34	16u22	16u12
237	RA  Dorpstraat (N396) - rechts op kruispunt	184,50	16,40	16u47	16u34	16u23	16u12
238	Nieuwe straatnaam : Koksijdesteenweg (N396) 	184,70	16,20	16u47	16u34	16u23	16u12
239	 Wegwerpzone						
240	Koksijde						
241	Nieuwe straatnaam : Houtsaegerlaan (N396)	185,90	15,00	16u49	16u36	16u24	16u14
242	RA  Zeelaan	187,10	13,80	16u50	16u38	16u26	16u15
243	4/5 Jaak van Buggenhoutlaan (N8h) links voor rondpunt	188,50	12,40	16u52	16u40	16u28	16u17
244	RA Ter Duinenlaan	189,10	11,80	16u53	16u40	16u29	16u18
245	3de Doortocht Aankomstlijn						
246	Ter Duinenlaan	189,60	11,30	16u54	16u41	16u29	16u19
247	Sint-Idesbald						
248	RA Koninklijke Prinslaan (N8)	189,80	11,10	16u54	16u41	16u30	16u19
249	2/4  Koninklijke Prinslaan (N8) - rechts van rondpunt	189,90	11,00	16u54	16u41	16u30	16u19
250	RA  Koninklijke Baan (N34)	190,10	10,80	16u55	16u42	16u30	16u19
251	Koksijde						
252	RA Albert Bliccklaan	190,60	10,30	16u55	16u42	16u31	16u20
253	3/5  Lejeunelaan - links van rondpunt	191,20	9,70	16u56	16u43	16u31	16u21
254	RA  Koninklijke Baan (N34) - rechts voor kruispunt	191,90	9,00	16u57	16u44	16u32	16u21
255	Oostduinkerke						
256	RA  Doornpannestraat	193,10	7,80	16u59	16u46	16u34	16u23
257	RA Gulden Zandstraat	193,80	7,10	17u00	16u47	16u35	16u24
258	RA Leopold II Laan (N330)	195,50	5,40	17u03	16u49	16u37	16u26
259	RA  Dorpstraat (N396) - rechts op kruispunt	195,80	5,10	17u03	16u50	16u38	16u26
260	Nieuwe straatnaam : Koksijdesteenweg (N396) 	196,00	4,90	17u03	16u50	16u38	16u27
261	Koksijde						
262	Nieuwe straatnaam : Houtsaegerlaan (N396)	197,20	3,70	17u05	16u52	16u39	16u28
263	RA  Zeelaan	198,40	2,50	17u07	16u53	16u41	16u30
264	4/5 Jaak van Buggenhoutlaan (N8h) links voor rondpunt	199,80	1,10	17u09	16u55	16u43	16u32
265	RA Ter Duinenlaan	200,40	0,50	17u10	16u56	16u44	16u32
266	4de Doortocht Aankomstlijn	200,90	0,00	17u11	16u57	16u44	16u33
267	 Aankomst	200,90	0,00	17u11	16u57	16u44	16u33