






























Youngster Coast Challenge 2022

versie 3.0 d.d. 14/02/2022

		Afstand		Tijdschema			
		KM +	KM -	41 km/u	43 km/u	45 km/u	47 km/u
West-Vlaanderen							
1	Bredene						
2	Officieuze Start (Staf Versluyscentrum)						
3	Kapelstraat (N317)	-4,80	0,00	11u00	11u00	11u00	11u00
4	LA Duinenstraat (N316)	-4,30	0,50				
5	1/4   Duinenstraat (N316)	-3,10	1,70				
6	RD Dorpsstraat (N316)	-2,50	2,30				
7	RD Sluizenstraat (N316)	-2,40	2,40				
	RA Brugsesteenweg (N316)	-0,70	4,10				
	LA Esperantolaan (N320)	-0,10					
	3/4   Esperantolaan (N320)	-0,10					
8	Oostende						
9	 Officiële start Youngster Coast Challenge						
10	Esperantolaan (N320)	0,00	167,20	11u10	11u10	11u10	11u10
11	Zandvoorde						
12	Plassendalesteenweg (N320) 	1,10	166,10	11u11	11u11	11u11	11u11
13	RA Oudenburgsesteenweg (N320)	1,60	165,60	11u12	11u12	11u12	11u12
14	Oudenburg						
15	RD Plassendale (N358)	2,00	165,20	11u12	11u12	11u12	11u12
16	RD Stationsstraat (N358)	2,30	164,90	11u13	11u13	11u13	11u12
17	1/4   Stationsstraat (N358)	2,90	164,30	11u14	11u14	11u13	11u13
18	RA  Vaartstraat (N358)	3,90	163,30	11u15	11u15	11u15	11u14
19	RD Keiweg (N358)	4,80	162,40	11u17	11u16	11u16	11u16
20	RD  Keiweg (N358)	8,50	158,70	11u22	11u21	11u21	11u20
21	RD  Keiweg (N358)	8,50	158,70	11u22	11u21	11u21	11u20
22	Gistel						
23	Snaaskerke						
24	RD Kanaalstraat (N358)  	8,50	158,70	11u22	11u21	11u21	11u20
25	Middelkerke						
26	Leffinge						
27	RD Vaardijk Zuid (N358)	11,90	155,30	11u27	11u26	11u25	11u25
28	RD  Vaardijk Zuid (N358)	13,30	153,90	11u29	11u28	11u27	11u26
29	Slijpe						
30	RA Vaardijk Zuid (N325)	16,90	150,30	11u34	11u33	11u32	11u31
31	Nieuwpoort						
32	LA Nieuwendammeweg	21,80	145,40	11u41	11u40	11u39	11u37
33	RA Brugsesteenweg (N367)	24,70	142,50	11u46	11u44	11u42	11u41
34	Sint-Joris	25,60	141,60	11u47	11u45	11u44	11u42
35	Brugse Steenweg (N367)	27,20	140,00	11u49	11u47	11u46	11u44
36	LA Ramskapellestraat (N356)	28,80	138,40	11u52	11u50	11u48	11u46
37	 Wegwerpzone						
38	RA Zesde Liniestraat	30,20	137,00	11u54	11u52	11u50	11u48
38	3/6   Diksmuidse Weg (N355)	31,10	136,10	11u55	11u53	11u51	11u49
39	RD Pervijzestraat (N35)	36,10	131,10	12u02	12u00	11u58	11u56
40	Diksmuide						
41	Pervijze						
42	RA Oostkerkestraat 	38,20	129,00	12u05	12u03	12u00	11u58
43	 Spooroverweg (Lijn 73 / overweg 90) : 11u53 & 12u07						
44	Oostkerke						
45	RA Lampernissestraat 	39,30	127,90	12u07	12u04	12u02	12u00
46	Lampernisse						
47	LA Oude Zeedijk      	41,10	126,10	12u10	12u07	12u04	12u02
48	RD Zannekinstraat   	41,40	125,80	12u10	12u07	12u05	12u02
49	Alveringem						
50	RD Nieuwe straatnaam : Lampernissesteenweg	42,80	124,40	12u12	12u09	12u07	12u04
51	LA Oudekapellesteenweg (N319)	44,80	122,40	12u15	12u12	12u09	12u07
52	Lo-Reninge						
53	Lo						





















































Youngster Coast Challenge 2022

versie 3.0 d.d. 14/02/2022

			Afstand		Tijdschema			
			KM +	KM -	41 km/u	43 km/u	45 km/u	47 km/u
54	RA	Rabbelaresteenweg	46,10	121,10	12u17	12u14	12u11	12u08
55	RD	2de Genielaan	48,30	118,90	12u20	12u17	12u14	12u11
56	RD	Nieuwe straatnaam : Willem van Loolaan	49,30	117,90	12u22	12u18	12u15	12u12
57	RD	Nieuwe straatnaam : Oude-Eiermarkt	49,40	117,80	12u22	12u18	12u15	12u13
58	LA	Breydelstraat (N364)	49,50	117,70	12u22	12u19	12u16	12u13
59	RA	Markt	49,60	117,60	12u22	12u19	12u16	12u13
60	LA	Zuidstraat	49,70	117,50	12u22	12u19	12u16	12u13
61	RD	Nieuwe straatnaam : Reningesteenweg	50,70	116,50	12u24	12u20	12u17	12u14
62	Reninge							
63	RD	Nieuwe straatnaam : Lostraat	53,20	114,00	12u27	12u24	12u20	12u17
64	LA	Dorpplaats	54,60	112,60	12u29	12u26	12u22	12u19
65	RD	Nieuwe straatnaam : Steenweg Reninge-Noordschote	54,70	112,50	12u30	12u26	12u22	12u19
66		Nieuwe st.n. : Noordschoteplein	55,90	111,30	12u31	12u28	12u24	12u21
67	RA	Middelstraat	56,30	110,90	12u32	12u28	12u25	12u21
68	RD	Nieuwe straatnaam : Generaal Lotzstraat	60,30	106,90	12u38	12u34	12u30	12u26
69	Ieper							
70	Zuidschote							
71	RA	Steenstraat	61,10	106,10	12u39	12u35	12u31	12u28
72	LA	Steenstraat	61,20	106,00	12u39	12u35	12u31	12u28
73		Wegwerpzone						
74	Elverdinge							
75	RA	Boezingsestraat	65,20	102,00	12u45	12u40	12u36	12u33
76	RD	Nieuwe straatnaam : D'Ennetieresplein	65,30	101,90	12u45	12u41	12u37	12u33
77	RD	Nieuwe straatnaam : Sint-Livinusstraat	65,40	101,80	12u45	12u41	12u37	12u33
78	RA	Vlamertingsestraat	65,50	101,70	12u45	12u41	12u37	12u33
79	Vlamertinge							
80	RD	Nieuwe straatnaam : Guido Gezellestraat	69,00	98,20	12u50	12u46	12u42	12u38
81	RD	Nieuwe straatnaam : Hugo Verrieststraat	69,30	97,90	12u51	12u46	12u42	12u38
82		Spooroverweg (lijn 69 / overweg 96) : 12u48 & 13u13						
83	LA	Albrecht Rodenbachstraat	69,30	97,90	12u51	12u46	12u42	12u38
84	RD	Albrecht Rodenbachstraat						
85	RD	Nieuwe straatnaam : Krommenelststraat	70,40	96,80	12u53	12u48	12u43	12u39
86	2/4	Ruuschaartstraat	73,10	94,10	12u56	12u52	12u47	12u43
87	Voormezele							
88	1/4	Kemmelseweg (N331) - op rondpunt !!!	74,00	93,20	12u58	12u53	12u48	12u44
89	Heuveland							
90	Kemmel							
91	1/4	Kemmelseweg (N331)	79,20	88,00	13u05	13u00	12u55	12u51
92	LA	Polenlaan						
93	RA	Dries	81,00	86,20	13u08	13u03	12u58	12u53
94	LA	Dries (Afleiding volgwagens)						
95	RD	Bergstraat						
96	RA	Kemmelbergweg	84,30	82,90	13u13	13u07	13u02	12u57
97		Kemmelberg						
98	LA	Klokhofweg	85,00	82,20	13u14	13u08	13u03	12u58
99	RA	Kleine Kemmelbergweg	85,20	82,00	13u14	13u08	13u03	12u58
100	LA	Kemmelbergweg	85,40	81,80	13u14	13u09	13u03	12u59
101	Loker							
102	RA	Dikkebusstraat (N375)	88,30	78,90	13u19	13u13	13u07	13u02
103	Westouter							
104	LA	Rodebergstraat (N372)	89,20	78,00	13u20	13u14	13u08	13u03
105		Rodeberg						
106	RA	Schomminkelstraat	90,70	76,50	13u22	13u16	13u10	13u05
107	RA	Bellestraat (N398)	92,20	75,00	13u24	13u18	13u12	13u07
108	LA	Poperingestraat (N315)	92,50	74,70	13u25	13u19	13u13	13u08
109	LA	Poperingestraat (N315)	92,50	74,70	13u25	13u19	13u13	13u08
110	Poperinge							
111	RD	Nieuwe straatnaam : Westouterseweg	94,80	72,40	13u28	13u22	13u16	13u11

















Youngster Coast Challenge 2022

versie 3.0 d.d. 14/02/2022

		Afstand		Tijdschema			
		KM +	KM -	41 km/u	43 km/u	45 km/u	47 km/u
112	LA Zuidlaan (R33)  	97,10	70,10	13u32	13u25	13u19	13u13
113	2/4   Westlaan (R33)    	97,90	69,30	13u33	13u26	13u20	13u14
114	 Bevoorradszone (rechts van de weg)						
115	 Wegwerpzone						
116	RA  Duinkerkestraat (N308)	99,40	67,80	13u35	13u28	13u22	13u16
117	LA Diepemeers (N347)	99,70	67,50	13u35	13u29	13u22	13u17
118	LA Krombeekseweg	100,50	66,70	13u37	13u30	13u24	13u18
119	2/3   Krombeekseweg						
120	Vleteren						
121	RD Nieuwe straatnaam : Bankelindeweg	103,20	64,00	13u41	13u34	13u27	13u21
122	RD Nieuwe straatnaam : Leeuwerikstraat	103,50	63,70	13u41	13u34	13u28	13u22
123	Poperinge						
124	Krombeke						
125	RD Nieuwe straatnaam : Bankelindeweg   	105,00	62,20	13u43	13u36	13u30	13u24
126	LA Krombekeplein	107,00	60,20	13u46	13u39	13u32	13u26
127	1/3   Waaienburgseweg	107,00	60,20	13u46	13u39	13u32	13u26
128	RA Stavelestraat 	107,50	59,70	13u47	13u40	13u33	13u27
129	Alveringem						
130	Stavele						
131	RD Nieuwe straatnaam : Krombekestraat	108,10	59,10	13u48	13u40	13u34	13u28
132	RA Hondspootstraat (Gele vlag in binnenbocht) 	109,50	57,70	13u50	13u42	13u36	13u29
133	LA Hoekjestraat	110,10	57,10	13u51	13u43	13u36	13u30
134	RD Zwanestraat	110,80	56,40	13u52	13u44	13u37	13u31
135	RD Alexis Decarneplein     	110,90	56,30	13u52	13u44	13u37	13u31
136	RD Ijzerstraat	110,90	56,30	13u52	13u44	13u37	13u31
137	Beveren a/d Ijzer						
138	RA Kallestraat (N364)	113,50	53,70	13u56	13u48	13u41	13u34
139	Gijverinkhove						
140	LA Groenestraat	114,70	52,50	13u57	13u50	13u42	13u36
141	Izenberge						
142	RA Izenbergestraat	118,00	49,20	14u02	13u54	13u47	13u40
143	LA Beauvoordestraat     	118,30	48,90	14u03	13u55	13u47	13u41
144	Beauvoorde						
145	RD Nieuwe straatnaam : Izenbergestraat	119,00	48,20	14u04	13u56	13u48	13u41
146	LA Houtemstraat  	119,80	47,40	14u05	13u57	13u49	13u42
147	Veurne						
148	Houtem						
149	RA Korte Nieuwstraat   	123,10	44,10	14u10	14u01	13u54	13u47
150	RA Sacramentstraat	123,20	44,00	14u10	14u01	13u54	13u47
151	RA Moeresteenweg	123,20	44,00	14u10	14u01	13u54	13u47
152	De Moeren						
153	 De Moeren						
154	RD Nieuwe straatnaam : W. Cobergherstraat	125,80	41,40	14u14	14u05	13u57	13u50
155	De Panne						
156	Adinkerke						
157	RD Nieuwe straatnaam : Moeresteenweg  	129,60	37,60	14u19	14u10	14u02	13u55
158	RA Dijk (N39)  	132,20	35,00	14u23	14u14	14u06	13u58
159	2/4   Veurnekeiweg (N39)	132,60	34,60	14u24	14u15	14u06	13u59
160	 Wegwerpzone						
161	Veurne						
162	RA Europalaan (N8)	136,70	30,50	14u30	14u20	14u12	14u04
163	RA Europalaan (N8)	136,80	30,40	14u30	14u20	14u12	14u04
164	RD   Europalaan (N8)						
165	 Spooroverweg (Lijn 79 / overweg 113) : 13u56 & 14u04						
166	Koksijde						
167	RD Ten Bogaerdelaan (N8)	139,80	27,40	14u34	14u25	14u16	14u08
168	1/4 Robert Vandammestraat (N396)     	140,70	26,50	14u35	14u26	14u17	14u09
169	LA  Zeelaan	142,10	25,10	14u37	14u28	14u19	14u11

Youngster Coast Challenge 2022

versie 3.0 d.d. 14/02/2022

			Afstand		Tijdschema			
			KM +	KM -	41 km/u	43 km/u	45 km/u	47 km/u
170	4/5	Jaak van Bugghenhoutlaan (N8h) <i>links voor rondpunt</i>	143,50	23,70	14u40	14u30	14u21	14u13
171	RA	Duinenlaan	144,10	23,10	14u40	14u31	14u22	14u13
172	RD	Duinenlaan	144,60	22,60	14u41	14u31	14u22	14u14
173		1ste Doortocht Aankomstlijn	144,60	22,60	14u41	14u31	14u22	14u14
174		Ter Duinenlaan	144,60	22,60	14u41	14u31	14u22	14u14
175		Sint-Idesbald						
176	RA	Koninklijke Prinslaan (N8)	144,80	22,40	14u41	14u32	14u23	14u14
177	2/4	 Koninklijke Prinslaan (N8) - <i>rechts van rondpunt</i>	144,90	22,30	14u42	14u32	14u23	14u14
178	RA	 Koninklijke Baan (N34)	145,10	22,10	14u42	14u32	14u23	14u15
179		Koksijde						
180	RA	Albert Bliecklaan	145,60	21,60	14u43	14u33	14u24	14u15
181	3/5	 Lejeunelaan - <i>links van rondpunt</i>	146,20	21,00	14u43	14u34	14u24	14u16
182	RA	 Koninklijke Baan (N34) - <i>rechts voor kruispunt</i>	146,90	20,30	14u44	14u34	14u25	14u17
183		Oostduinkerke						
184	RA	 Doornpannestraat	148,10	19,10	14u46	14u36	14u27	14u19
185	RA	Gulden Zandstraat	148,80	18,40	14u47	14u37	14u28	14u19
186	RA	Leopold II Laan (N330)	150,50	16,70	14u50	14u40	14u30	14u22
187	RA	 Dorpstraat (N396) - <i>rechts op kruispunt</i>	150,80	16,40	14u50	14u40	14u31	14u22
188		Nieuwe straatnaam : Koksijdesteenweg (N396)	151,00	16,20	14u50	14u40	14u31	14u22
189		 Wegwerpzone						
190		Koksijde						
191		Nieuwe straatnaam : Houtsaegerlaan (N396)	152,20	15,00	14u52	14u42	14u32	14u24
192	RA	 Zeelaan	153,40	13,80	14u54	14u44	14u34	14u25
193	4/5	Jaak van Bugghenhoutlaan (N8h) <i>links voor rondpunt</i>	154,80	12,40	14u56	14u46	14u36	14u27
194	RA	Ter Duinenlaan	155,40	11,80	14u57	14u46	14u37	14u28
195		2de Doortocht Aankomstlijn	155,90	11,30	14u58	14u47	14u37	14u29
196		Ter Duinenlaan	155,90	11,30	14u58	14u47	14u37	14u29
197		Sint-Idesbald						
198	RA	Koninklijke Prinslaan (N8)	156,10	11,10	14u58	14u47	14u38	14u29
199	2/4	 Koninklijke Prinslaan (N8) - <i>rechts van rondpunt</i>	156,20	11,00	14u58	14u47	14u38	14u29
200	RA	 Koninklijke Baan (N34)	156,40	10,80	14u58	14u48	14u38	14u29
201		Koksijde						
202	RA	Albert Bliecklaan	156,90	10,30	14u59	14u48	14u39	14u30
203	3/5	 Lejeunelaan - <i>links van rondpunt</i>	157,50	9,70	15u00	14u49	14u40	14u31
204	RA	 Koninklijke Baan (N34) - <i>rechts voor kruispunt</i>	158,20	9,00	15u01	14u50	14u40	14u31
205		Oostduinkerke						
206	RA	 Doornpannestraat	159,40	7,80	15u03	14u52	14u42	14u33
207	RA	Gulden Zandstraat	160,10	7,10	15u04	14u53	14u43	14u34
208	RA	Leopold II Laan (N330)	161,80	5,40	15u06	14u55	14u45	14u36
209	RA	 Dorpstraat (N396) - <i>rechts op kruispunt</i>	162,10	5,10	15u07	14u56	14u46	14u36
210		Nieuwe straatnaam : Koksijdesteenweg (N396)	162,30	4,90	15u07	14u56	14u46	14u37
211		 Wegwerpzone						
212		Koksijde						
213		Nieuwe straatnaam : Houtsaegerlaan (N396)	163,50	3,70	15u09	14u58	14u48	14u38
214	RA	 Zeelaan	164,70	2,50	15u11	14u59	14u49	14u40
215	4/5	Jaak van Bugghenhoutlaan (N8h) <i>links voor rondpunt</i>	166,10	1,10	15u13	15u01	14u51	14u42
216	RA	Ter Duinenlaan	166,70	0,50	15u13	15u02	14u52	14u42
217		3de Doortocht Aankomstlijn						
218		Aankomst	167,20	0,00	15u14	15u03	14u52	14u43